

**PROGETTO DEFINITIVO per la realizzazione di una nuova derivazione di linea  
MT aerea esistente denominata LN "Bellazita", nel territorio comunale di  
Custonaci, Libero Consorzio Comunale di Trapani.**

**RICHIESTA DI AUTORIZZAZIONE  
ai sensi della L.R. 12/05/2022 n. 11**

**PROGETTO DEFINITIVO**

**CARTOGRAFIA E VINCOLI**

**IDENTIFICAZIONE ELABORATO**


Livello prog.	Iter Autorizzativo	Tipo docum.	N° elaborato	N° fogli	Tot. fogli	NOME FILE	DATA	SCALA
<b>PD</b>	60686915						21/10/2025	varie

**REVISIONI**

REV.	DATA	DESCRIZIONE	ESEGUITO	VERIFICATO	APPROVATO
00	20/08/2025	PRIMA EMISSIONE	Ing. Felice Licari	Fabio Butera	Fabio Butera
01	21/10/2025	PRIMA EMISSIONE	Ing. Felice Licari	Fabio Butera	Fabio Butera

**IL PROGETTISTA**

Ing. Felice Licari



**IL COMMITTENTE**

**e-distribuzione**

**Macro Area Sud - Grids Italy**  
Area Operativa Regionale Sicilia  
Unità Territoriale Trapani  
Via Piersanti Mattarella, 3 - 91100 Trapani  
e-distribuzione@pec.e-distribuzione.it

**IL RESPONSABILE**  
Marco Bucchieri









## OROGRAFIA

Committente: e-distribuzione S.p.A.  
Progettista: ing. Felice Licari  
PROGETTO DEFINITIVO per la  
realizzazione di una nuova derivazione  
di linea MT aerea esistente  
denominata LN "Bellazita", nel  
territorio comunale di Custonaci,  
Libero Consorzio Comunale di Trapani.

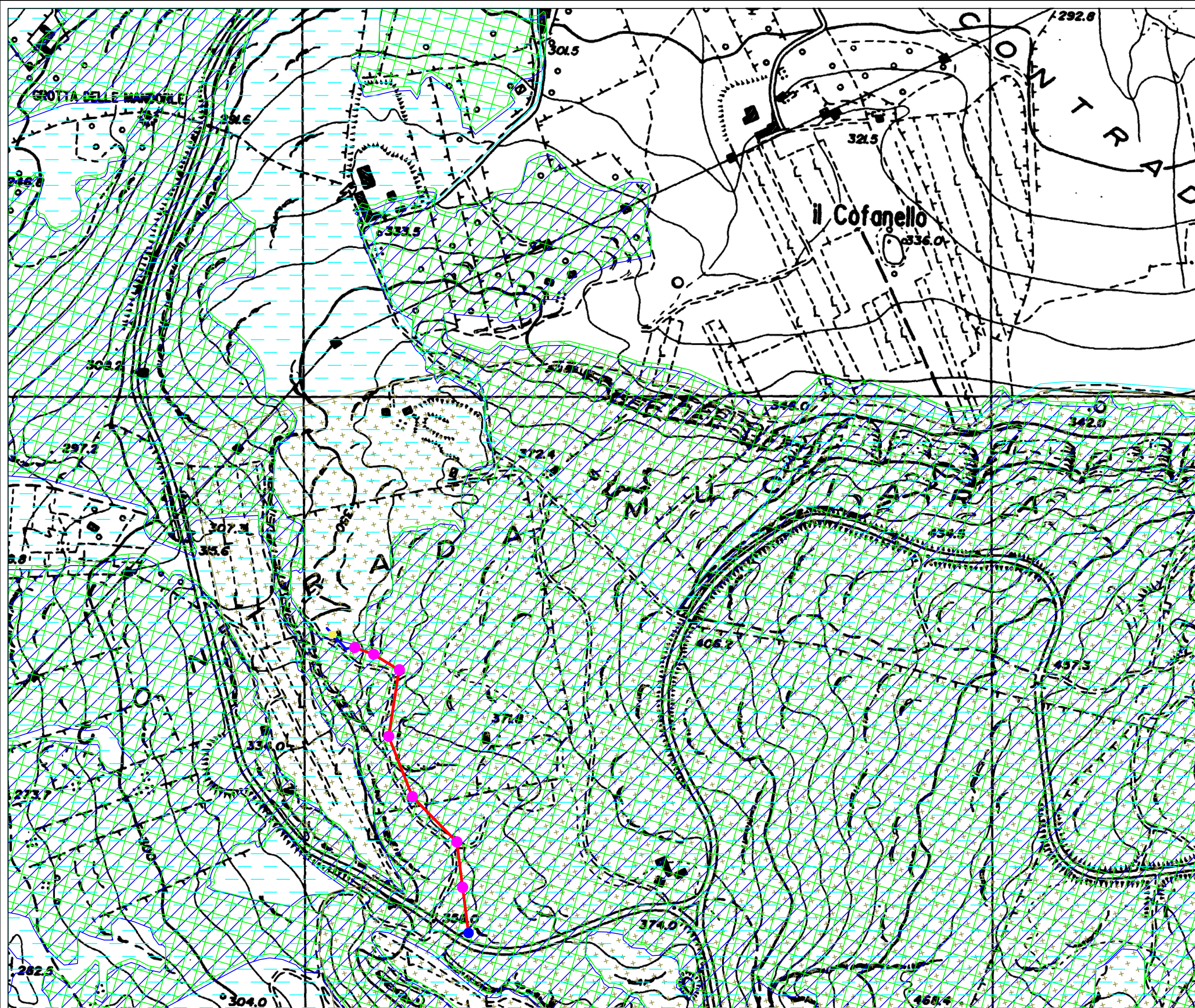
CTR 593090

## LEGENDA:

- Armadio Stradale di progetto
- LN "Bellazita" aerea esistente
- Linea MT interrata di progetto
- Linea MT aerea di progetto

Scala 1:10.000 (formato stampa A3)  
data: 21/10/2025





**OROGRAFIA**

Committente: e-distribuzione S.p.A.  
Progettista: ing. Felice Licari

PROGETTO DEFINITIVO per la  
realizzazione di una nuova derivazione  
di linea MT aerea esistente  
denominata LN "Bellazita", nel  
territorio comunale di Custonaci,  
Libero Consorzio Comunale di Trapani.

CTR 593090

- LEGENDA:
- Armadio Stradale di progetto
  - LN "Bellazita" aerea esistente
  - Linea MT interrata di progetto
  - Linea MT aerea di progetto
  - Vincolo Forestale L.R. 16/96 e D.Lgs. 227/01
  - Vincolo Beni paesaggistici D.lgs. 42/04
  - Vincolo Natura 2000
  - Vincolo Idrogeologico

Scala 1:5.000 (formato stampa A3)  
data: 21/10/2025



Comune di Custonaci  
Foglio 117

OROGRAFIA

Committente: e-distribuzione S.p.A.  
Progettista: ing. Felice Licari  
PROGETTO DEFINITIVO per la  
realizzazione di una nuova derivazione  
di linea MT aerea esistente  
denominata LN "Bellazita", nel  
territorio comunale di Custonaci,  
Libero Consorzio Comunale di Trapani.

Sovrapposizione Catastale

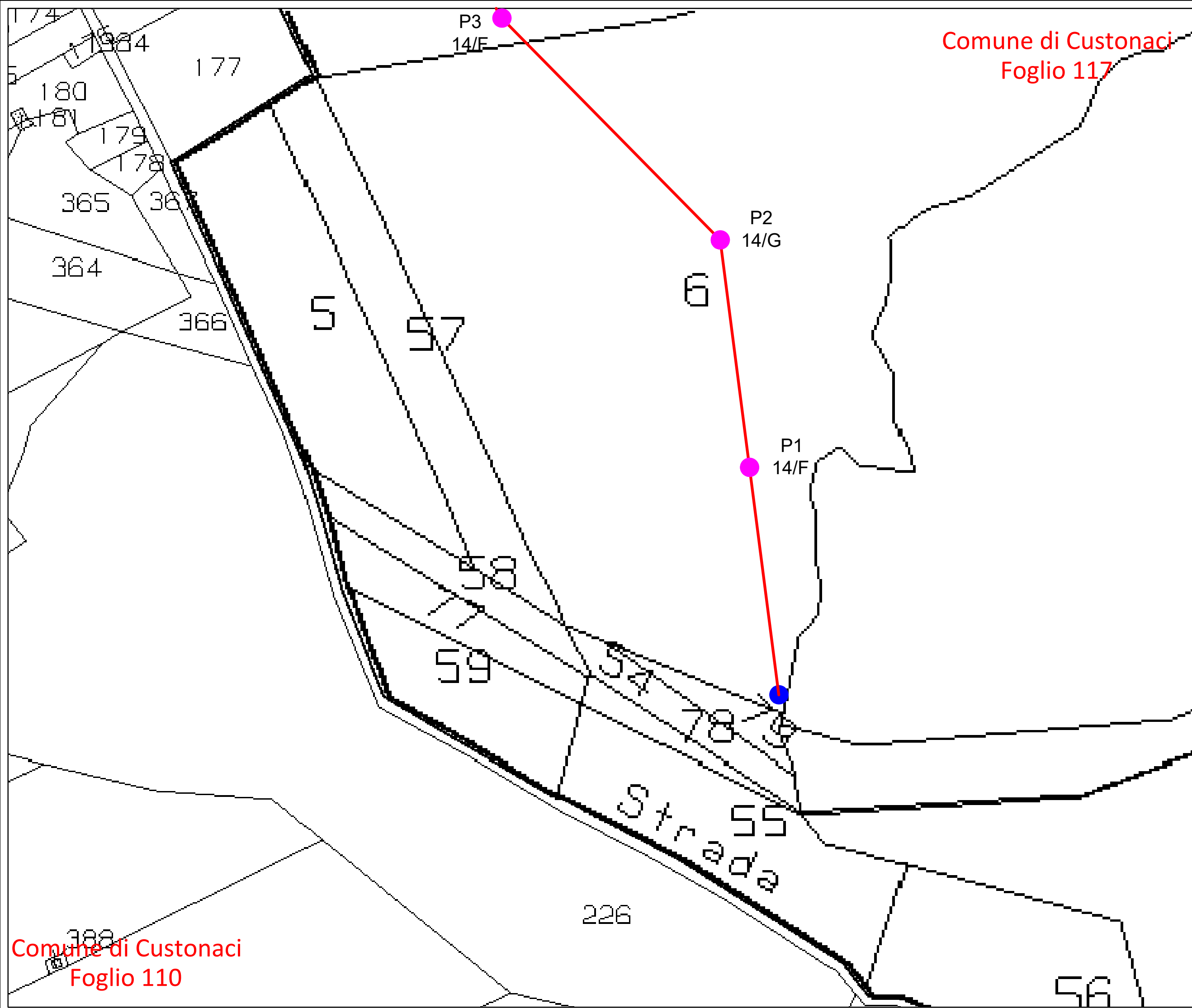
LEGENDA:

- Armadio Stradale di progetto
- LN "Bellazita" aerea esistente
- Linea MT interrata di progetto
- Linea MT aerea di progetto

TAVOLA 1 di 2

Scala 1:1.000 (formato stampa A3)  
data: 21/10/2025





#### OROGRAFIA

Committente: e-distribuzione S.p.A.

Progettista: ing. Felice Licari

PROGETTO DEFINITIVO per la  
realizzazione di una nuova derivazione  
di linea MT aerea esistente  
denominata LN "Bellazita", nel  
territorio comunale di Custonaci,  
Libero Consorzio Comunale di Trapani.

Sovrapposizione Catastale

#### LEGENDA:

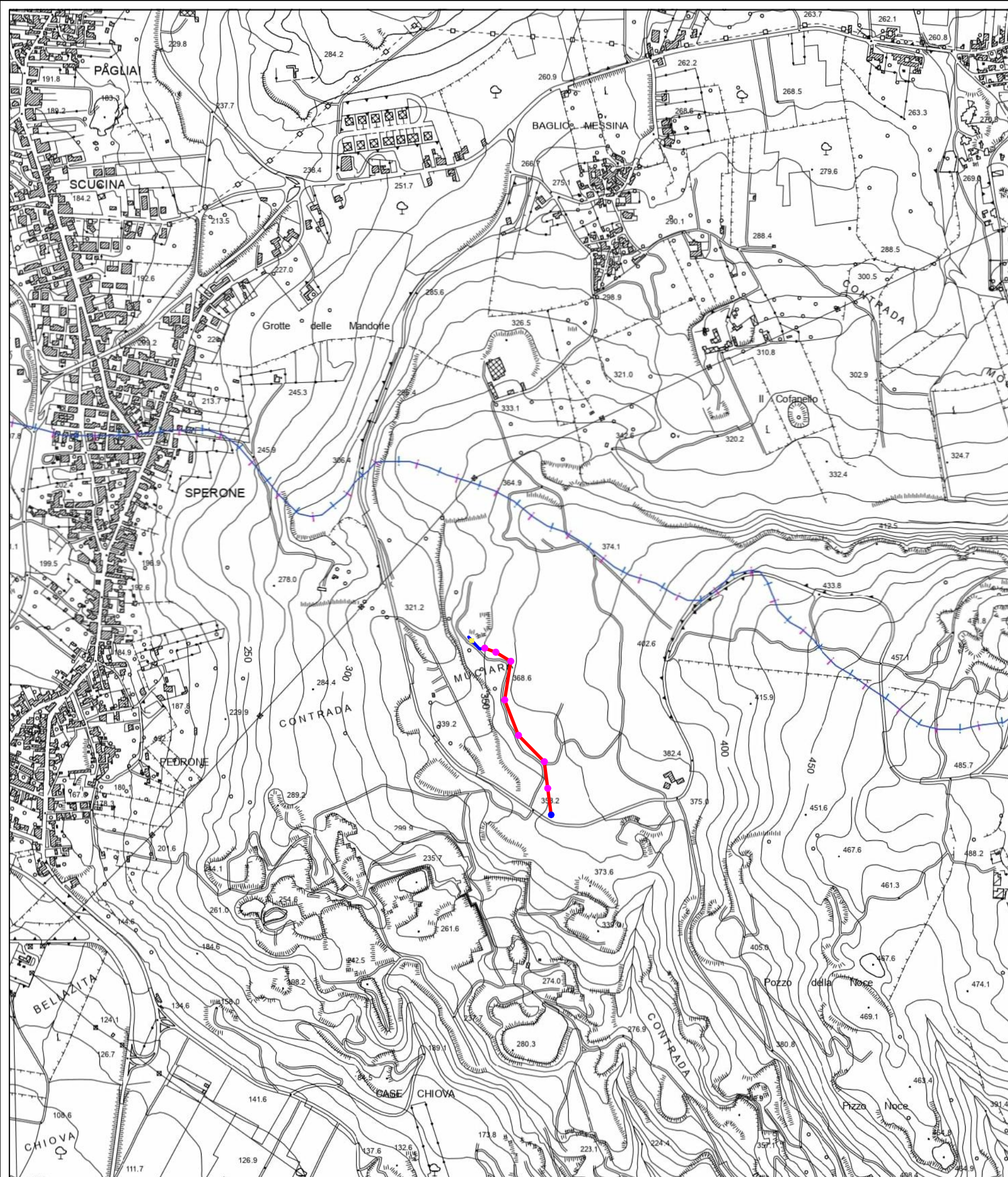
- Armadio Stradale di progetto
- LN "Bellazita" aerea esistente
- Linea MT interrata di progetto
- Linea MT aerea di progetto

TAVOLA 2 di 2

Scala 1:1.000 (formato stampa A3)

data: 21/10/2025





REPUBLICA ITALIANA

Regione Siciliana  
Assessorato Territorio e Ambiente  
DIPARTIMENTO TERRITORIO E AMBIENTE  
Servizio 4 "ASSETTO DEL TERRITORIO E DIFESA DEL SUOLO"

**Piano Stralcio di Bacino  
per l'Assetto Idrogeologico (P.A.I.)**

(PAI) 1.1 DEL "BACINO IDROLOGICO" (MTC) CON VIGNAIO E IL DOGALIA L. 1980 E L. 1981.13

- Bacino Idrografico del Torrente Forgia (048)
- Area territoriale tra il Bacino Idrografico del Torrente Forgia e Bacino Idrografico del Fiume Lenzi-Baiata (048a)
- Area territoriale tra il Bacino Idrografico del Torrente Forgia e Punta di Solanto (047)

**CARTA DEI DISSESTI N° 08**

COLETTA DI  
CASTELLARME DEL GOLFO-CUSTOMA-VALE CRICE-SAN VITO LO CAPO  
Scala 1:10.000

Anno 2006

**LEGENDA**

**FENOMENI FRANOSI**

- Crollo c/o ribaltamento
- Colamento rapido
- Sprofondamento
- Scorrimento
- Frana complessa
- Espansione laterale o deformazione gravitativa (DGPV)
- Colamento lento
- Area a franosità diffusa
- Deformazione superficiale lenta
- Calanco
- Dissesti dovuti ad erosione accelerata
- Area d'attenzione per dissesti potenziali

**STATO DI ATTIVITA'**

- Attivo
- Inattivo
- Quiescente
- Stabilizzato artificialmente o naturalmente

Limite Area terr. 047  
Limite Area terr. 048a  
Limite Bacino 048  
Limite comunale



**OROGRAFIA**

Committente: e-distribuzione S.p.A.  
Progettista: ing. Felice Licari

PROGETTO DEFINITIVO per la realizzazione di una nuova derivazione di linea MT aerea esistente denominata LN "Bellazita", nel territorio comunale di Custonaci, Libero Consorzio Comunale di Trapani.

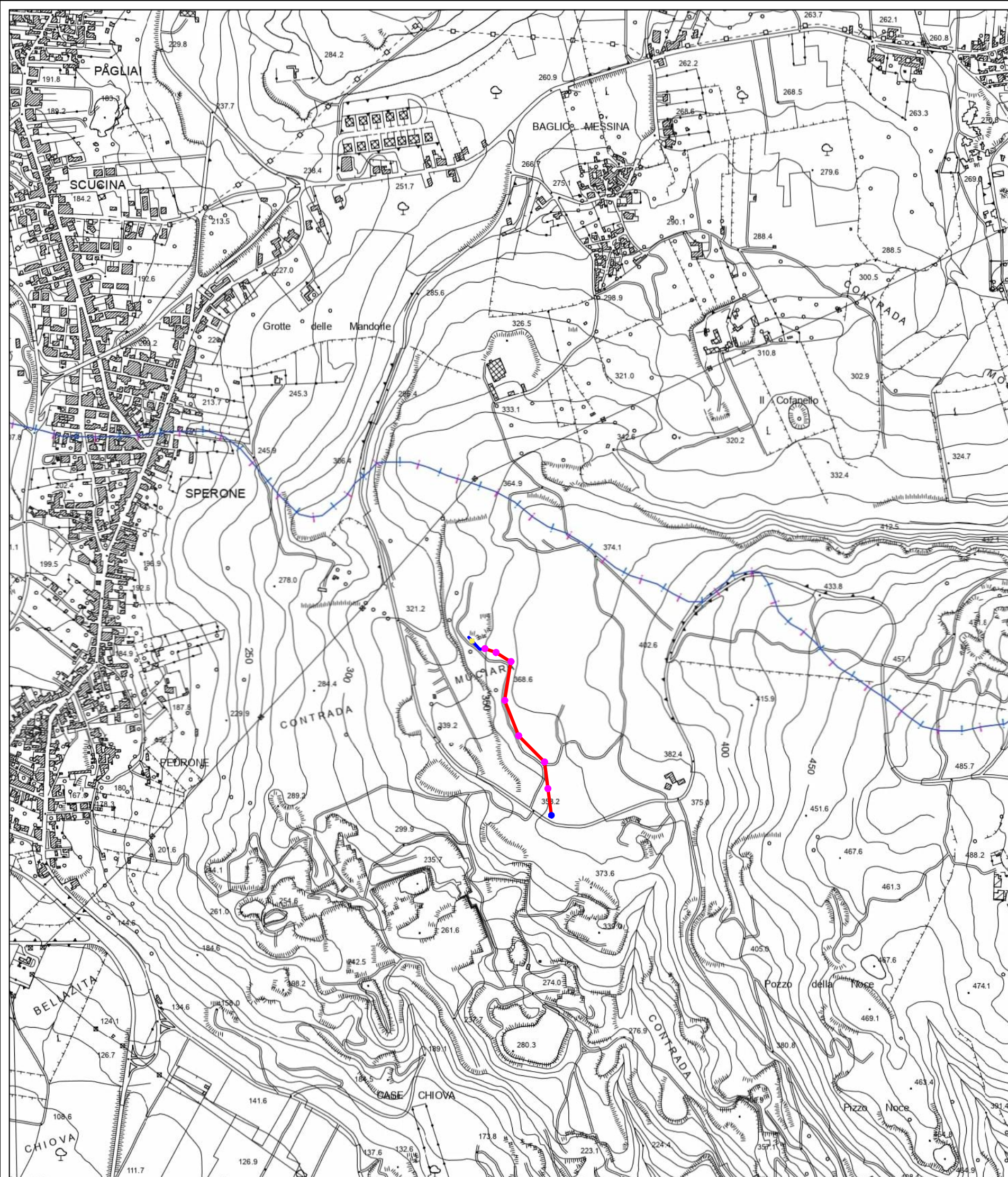
PAI - Piano per l'Assetto Idrogeologico

**LEGENDA:**

- Armadio Stradale di progetto
- LN "Bellazita" aerea esistente
- Linea MT interrata di progetto
- Linea MT aerea di progetto

Scala 1:10.000 (formato stampa A3)  
data: 21/10/2025





REPUBBLICA ITALIANA

Regione Siciliana  
Assessorato Territorio e Ambiente  
DIPARTIMENTO TERRITORIO E AMBIENTE  
Servizio 4 "ASSETTO DEL TERRITORIO E DIFESA DEL SUOLO"

**Piano Stralcio di Bacino  
per l'Assetto Idrogeologico (P.A.I.)**

(VALUTAZIONE DEL RISCHIO IDROLOGICO CON ANALISI DEL COMPLESSO DEI RIVOLI)  
- Bacino Idrografico del Torrente Forgia (048)  
- Area territoriale tra il Bacino Idrografico del Torrente Forgia e Bacino Idrografico del Fiume Lenzi-Baiata (048a)  
- Area territoriale tra il Bacino Idrografico del Torrente Forgia e Punta di Solanto (047)

**CARTA DELLA PERICOLOSITA' E DEL  
RISCHIO GEOMORFOLOGICO N° 08**

COMUNI DI:  
CASTELLAMARE DEL GOLFO CUSTONACI VALDERICE SAN VITO LO CAPO  
Scala 1:10.000

Anno 2006

**LEGENDA**

**LIVELLI DI PERICOLOSITA'**

- P0 basso
- P1 moderato
- P2 medio
- P3 elevato
- P4 molto elevato
- Sito d'attenzione

**LIVELLI DI RISCHIO**

- R1 moderato
- R2 medio
- R3 elevato
- R4 molto elevato

Limite Area terr. 047  
Limite Area terr. 048a  
Limite Bacino 048  
Limite comunale



**OROGRAFIA**

Committente: e-distribuzione S.p.A.  
Progettista: ing. Felice Licari

**PROGETTO DEFINITIVO** per la realizzazione di una nuova derivazione di linea MT aerea esistente denominata LN "Bellazita", nel territorio comunale di Custonaci, Libero Consorzio Comunale di Trapani.

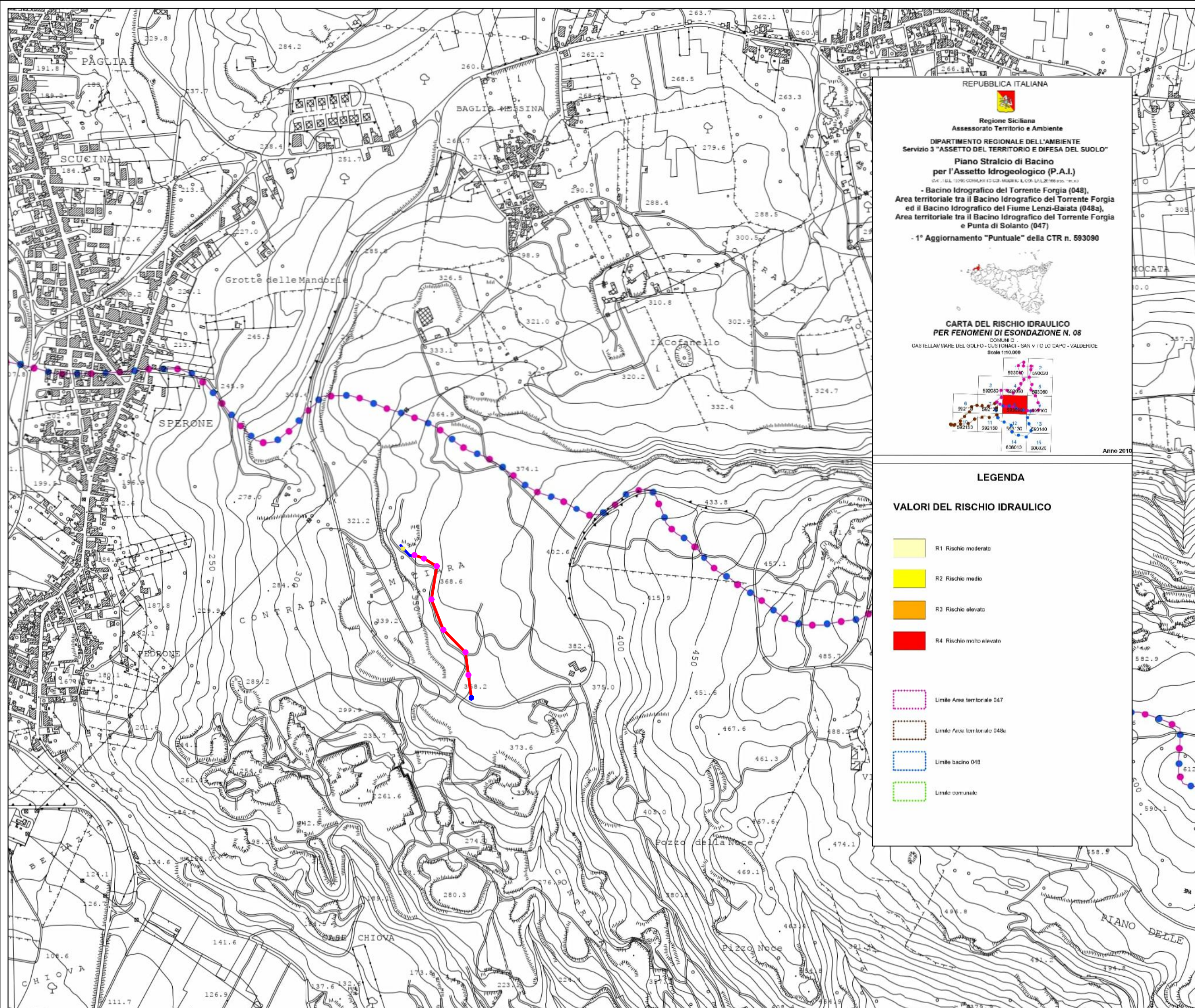
PAI - Piano per l'Assetto Idrogeologico

**LEGENDA:**

- Armadio Stradale di progetto
- LN "Bellazita" aerea esistente
- Linea MT interrata di progetto
- Linea MT aerea di progetto

Scala 1:10.000 (formato stampa A3)  
data: 21/10/2025





REPUBBLICA ITALIANA

Regione Siciliana  
Assessorato Territorio e Ambiente

DIPARTIMENTO REGIONALE DELL'AMBIENTE  
Servizio 3 "ASSETTO DEL TERRITORIO E DIFESA DEL SUOLO"

**Piano Stralcio di Bacino  
per l'Assetto Idrogeologico (P.A.I.)**

- Bacino Idrografico del Torrente Forgia (048),  
Area territoriale tra il Bacino Idrografico del Torrente Forgia  
ed il Bacino Idrografico del Fiume Lenzi-Baiata (048a),  
Area territoriale tra il Bacino Idrografico del Torrente Forgia  
e Punta di Solanto (047)

- 1° Aggiornamento "Puntuale" della CTR n. 593090

**CARTA DEL RISCHIO IDRAULICO  
PER FENOMENI DI ESONDAZIONE N. 08**

CASILLAN MARò DEL GOLFO - CUSTONACI - SAN VITO LO CAMPO - VALDERICE  
Scale 1:10.000

Anno 2010

**LEGENDA**

**VALORI DEL RISCHIO IDRAULICO**

R1 Rischio moderato  
R2 Rischio medio  
R3 Rischio elevato  
R4 Rischio molto elevato

Limite Area territoriale 047  
Limite Area territoriale 048a  
Limite bacino 048  
Limite comunale



## OROGRAFIA

Committente: e-distribuzione S.p.A.  
Progettista: ing. Felice Licari

PROGETTO DEFINITIVO per la  
realizzazione di una nuova derivazione  
di linea MT aerea esistente  
denominata LN "Bellazita", nel  
territorio comunale di Custonaci,  
Libero Consorzio Comunale di Trapani.

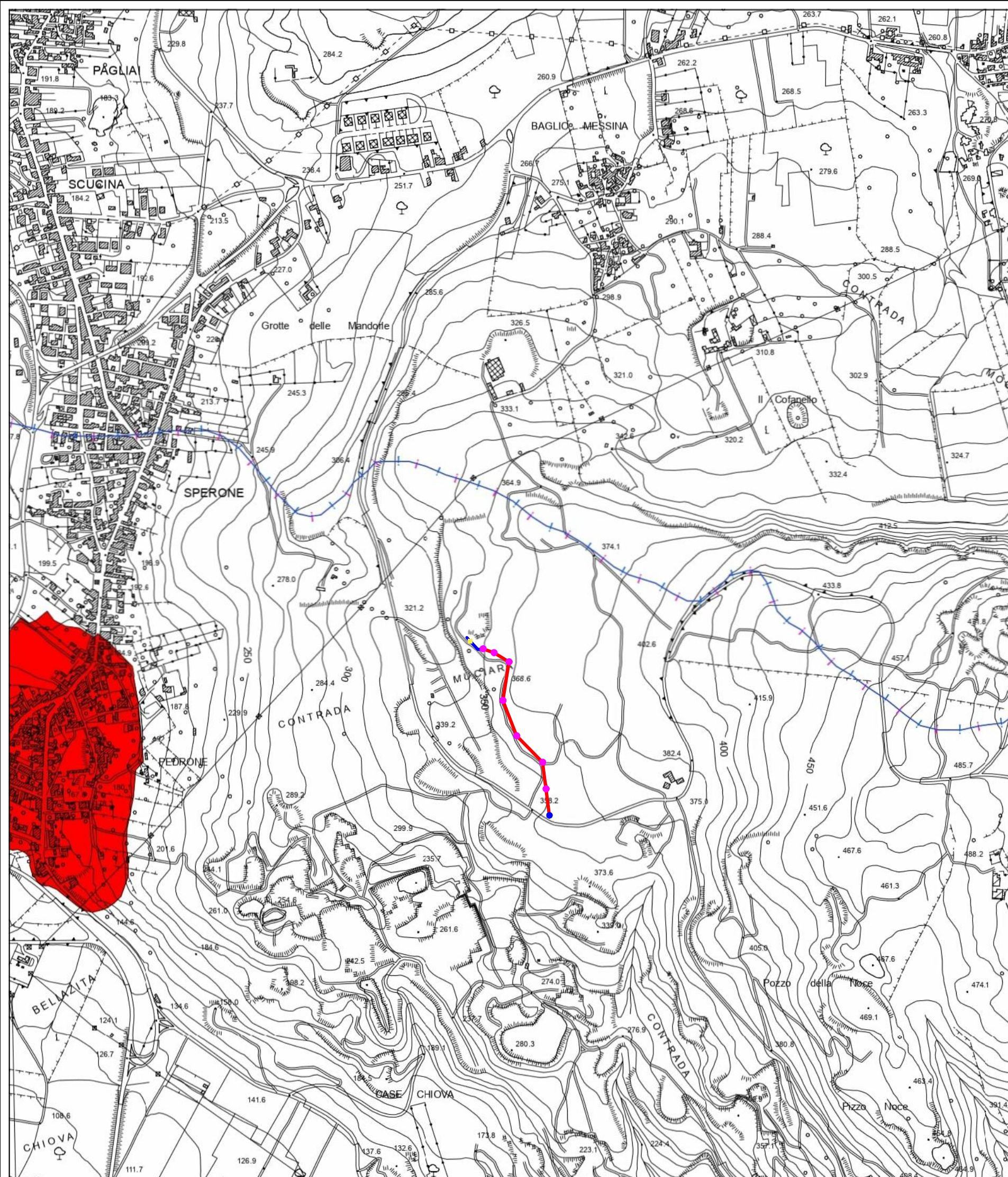
PAI - Piano per l'Assetto Idrogeologico

**LEGENDA:**

Armadio Stradale di progetto  
LN "Bellazita" aerea esistente  
Linea MT interrata di progetto  
Linea MT aerea di progetto

Scala 1:10.000 (formato stampa A3)  
data: 21/10/2025





REPUBBLICA ITALIANA

Regione Siciliana  
Assessorato Territorio e Ambiente  
DIPARTIMENTO TERRITORIO E AMBIENTE  
Servizio 4 "ASSETTO DEL TERRITORIO E DIFESA DEL SUOLO"

**Piano Stralcio di Bacino  
per l'Assetto Idrogeologico (P.A.I.)**

- Bacino Idrografico del Torrente Forgia (048)
- Area territoriale tra il Bacino Idrografico del Torrente Forgia e Bacino Idrografico del Fiume Lenzi-Baiata (048a)
- Area territoriale tra il Bacino Idrografico del Torrente Forgia e Punta di Solanto (047)

**CARTA DEL RISCHIO IDRAULICO  
PER FENOMENI DI ESONDAZIONE N° 08**

CORRISPONDENZA DEL COLPO-CUSTOMAC-VALDERICE-SAN VITO LO CAPO  
Scala 1:10.000

Anno 2006

**LEGENDA**

**VALORI DEL RISCHIO IDRAULICO**

- R1 Rischio moderato
- R2 Rischio medio
- R3 Rischio elevato
- R4 Rischio molto elevato

- Limite Area terr. 047
- Limite Area terr. 048a
- Limite Bacino 048
- Limite comunale



**OROGRAFIA**

Committente: e-distribuzione S.p.A.  
Progettista: ing. Felice Licari

PROGETTO DEFINITIVO per la realizzazione di una nuova derivazione di linea MT aerea esistente denominata LN "Bellazita", nel territorio comunale di Custonaci, Libero Consorzio Comunale di Trapani.

PAI - Piano per l'Assetto Idrogeologico

**LEGENDA:**

- Armadio Stradale di progetto
- LN "Bellazita" aerea esistente
- Linea MT interrata di progetto
- Linea MT aerea di progetto

Scala 1:10.000 (formato stampa A3)  
data: 21/10/2025











REPUBBLICA ITALIANA



Regione Siciliana  
Presidenza della Regione Siciliana  
Autorità di Bacino del Distretto Idrografico della Sicilia

Servizio 2 "ASSETTO DEL TERRITORIO"  
Unità Operativa 2.1

Aggiornamento del Piano Stralcio di Bacino  
per l'Assetto Idrogeologico (P.A.I.)  
(Art. 87 del D.Lgs. 3 Aprile 2006, n. 152 e ss. mm. ii.)

Conferenza programmatica del 17/09/2020  
(Art. 130 della L.R. n. 6 del 03/05/2001)

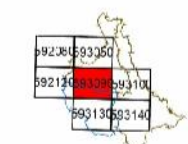
Area Territoriale tra il bacino del Fiume Jato e il bacino del  
Fiume S. Bartolomeo (044), Bacino Idrografico del Fiume S. Bartolomeo  
(045) e Area Territoriale tra il bacino del Fiume San Bartolomeo e Punta di  
Solanto (046), Area Territoriale tra il bacino del Torrente Forgia e Punta di  
Solanto (047), Bacino Idrografico del Torrente Forgia (048) e Area Territoriale  
tra il bacino del Torrente Forgia e il bacino del Fiume Lenzi Baiata (048a)

GEOMORFOLOGIA

COMUNE DI: CUSTONACI



CTR N. 593090 - SCALA 1:10.000  
CARTA DELLA PERICOLOSITA' E DEL RISCHIO



### LEGENDA

#### LIVELLI DI PERICOLOSITA'

- P0 basso
- P1 moderato
- P2 medio
- P3 elevato
- P4 molto elevato
- Sito di attenzione; fascia di rispetto per probabile evoluzione del dissesto
- Limite di pericolosità e/o fascia di rispetto coperta da aree a pericolosità maggiore/rischio

#### LIVELLI DI RISCHIO

- R1 moderato
- R2 medio
- R3 elevato
- R4 molto elevato

### OROGRAFIA

Committente: e-distribuzione S.p.A.

Progettista: ing. Felice Licari

PROGETTO DEFINITIVO per la  
realizzazione di una nuova derivazione  
di linea MT aerea esistente  
denominata LN "Bellazita", nel  
territorio comunale di Custonaci,  
Libero Consorzio Comunale di Trapani.

PAI - Piano per l'Assetto Idrogeologico

### LEGENDA:

- Armadio Stradale di progetto
- LN "Bellazita" aerea esistente
- Linea MT interrata di progetto
- Linea MT aerea di progetto

Scala 1:10.000 (formato stampa A3)

data: 21/10/2025