Arch. Antonio Catanese
C.F. CTN ATN 80R05 G482Z - Codice ordine Architetti della Provincia di Trapani
Via C. Colombo n° 7 - Zari Andrea Di Bonagia - 91019 Valderice
Tel. 0923 - 1 - 3 - 4 - 5 - 6 - 7 - 8 - 9 - 0 - Fax 0923 - 1 - 3 - 4 - 5 - 6 - 7 - 8 - 9 - 0
e-mail: antcata@libero.it - antcata 1972 - antonio.catanese@tecnopec.it

REGIONE SICILIANA

PROVINCIA REGIONALE DI TRAPANI

COMUNE DI VALDERICE

Elenco Tavole
- Tav. 1: RELAZIONE TECNICA - CONTESGI
- Tav. 2: ESTRATTO CATASTALE
- Tav. 2a: CORONARIA STRALCI - RILIEVO DEL LOTTO - PLAN. GENERALE CON LE AREE DA CEDERE
- ■ Tav. 3: PLANIMETRIE TERRA - PRIMO - COPERTURE
- Tav. 4: SEZIONI PROSPETTI
- Tav. 5: PROFILI ALTIMETRICI STATO DI FATTO E DI PROGETTO
- Tav. 6: CALCOLO DEL VOLUME IN PROGETTO IN SENSI DELL'ART. 32 Bis del R.C.
- Tav. 7: PISCINA - PARTICOLARI COSTRUTTIVI - PARTICOLARI
- Tav. 8: PISCINA - PARTICOLARI COSTRUTTIVI
- Tav. 9: ELABORATO TECNICO DELLE OPERTURE

PROGETTO DI PIANO DI LOTTIZZAZIONE CONVENZIONATA RELATIVO A UN LOTTO DI TERRENO SITO NEL COMUNE DI CUSTONACI, VIA BAGLIO LI VIGNI PER LA REALIZZAZIONE DI n° 1 UNITA' ABITATIVE E RELATIVI SERVIZI

Foglio di mappa 92 Particella 1108 - 1109 (ricadente in z.t.o. "C1")

Tipologia Elaborato: PROGETTO ARCHITETTONICO

Elaborato: PLANIMETRIE TERRA - PRIMO - COPERTURE

Data:

Scala Disegni: 1:100

Tavola n°: 3

La Ditta

Progettista e Direttore dei Lavori:

il Calcolista:

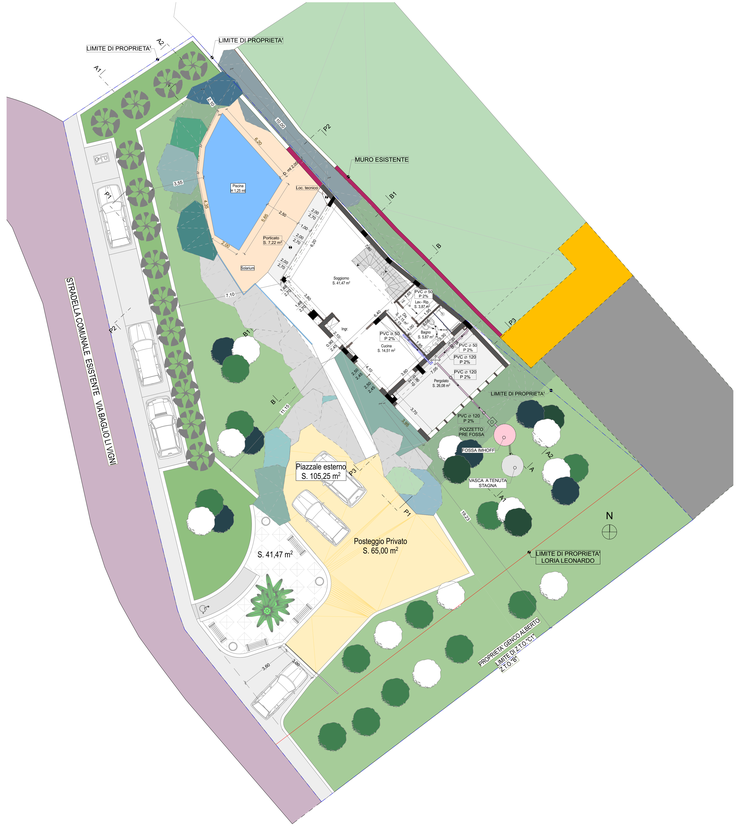

PLANIMETRIA PIANO TERRA 1:100

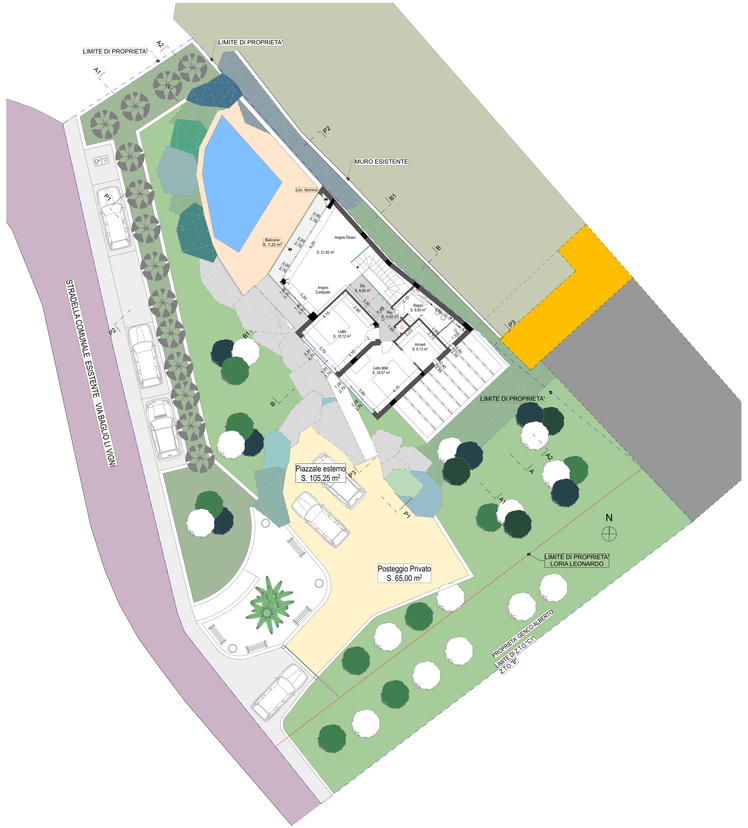

PLANIMETRIA PIANO PRIMO 1:100

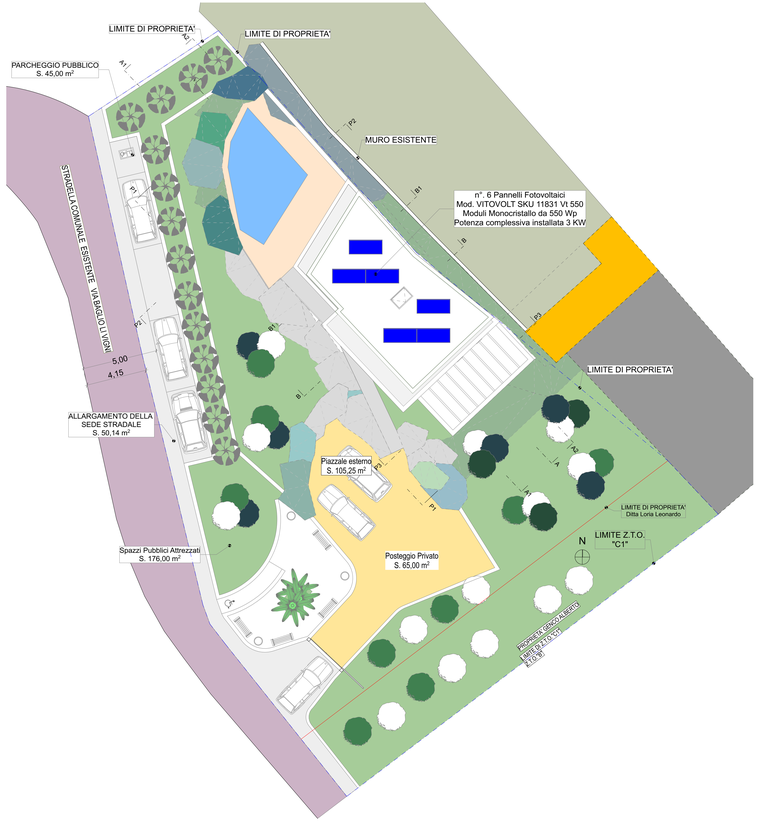

PLANIMETRIA DELLE COPERTURE 1:100